

Route Weilersbach

Gesamtlänge: 13,57 km


Höhenmeter: 465 m

Asphalt 38,5 %

Forststraße / Schotter: 53,5 %

Waldweg / Waldboden / Geröll: 8 %

Fahrzeit: ca. 1 - 1,5 h



Charakter: Schwere Tour (am unteren Ende der Skala) mit keinen großen fahrtechnischen Anforderungen, leichter Anstieg über Asphalt und Schotter, nach dem höchsten Punkt der Route kommt eine **kurze, schwierige Passage** bergab (1,09 km) über Geröll, Wurzeln und Waldboden, dann wieder überwiegend einfache Abfahrt über Forststraße und Asphalt

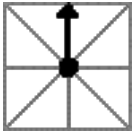
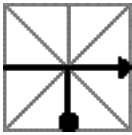
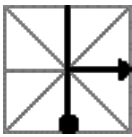

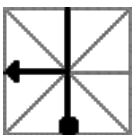
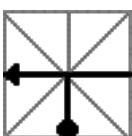
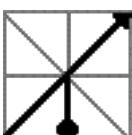
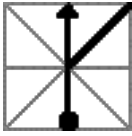
Auch für weniger geübte Mountainbiker geeignet.

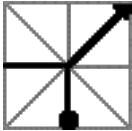


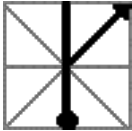
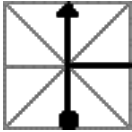

Bitte stellen Sie sich darauf ein, dass Teile der Route auch von PKW befahren werden.




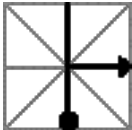

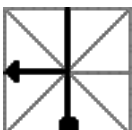
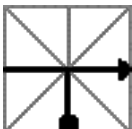

Landschaftlich reizvoll bietet die Tour schöne Aussichten ins obere Dreisamtal, den Blick zum Kandel, Feldberg und ins Zastlertal. Die Route führt an zwei alten Schwarzwaldhäusern im Wald vorbei.

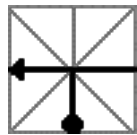
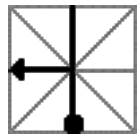
Das Höhenprofil und das Übersichtsluftbild der Route Weilersbach finden Sie in der Datei „planhpwb.pdf“.

Roadbook der Route Weilersbach:

Roadbook Symbol	km	Fahrtrichtung	Ortsname
	0,00	geradeaus in Richtung Oberrieder Hauptstrasse	458 m / Asphalt Rathaus / Klosterplatz
	0,08	rechts in Richtung Gasthaus Hirschen	452 m Einmündung Klosterplatz Hauptstraße
	0,12	rechts in Richtung Zastlertal am Hirscheneck	452 m Kreuzung Hauptstraße Zastlertalstraße
	0,29	geradeaus der Zastlertalstraße folgen	454 m Kreuzung Zastlertalstraße Vörlinsbachstraße
	0,45	links auf den Feldweg in Richtung Osterbach	455 m / Schotter
	0,86	links in Richtung Weilersbach und Kirchzarten dann rechts halten	462 m
	1,20	halbrechts leicht bergauf in das Weilersbachtal, der asphaltierten Straße geradeaus bergauf folgen und die Hofeinfahrten ignorieren – ”Achtung Autoverkehr”	448 m / Asphalt Einmündung in Weilersbachstraße
	2,31	geradeaus bergauf an der Abzweigung zum Spitzhüsle	517 m

	2,46	am Brissenhof weiter der Straße halbrechts bergauf folgen, die Abzweigung nach links bergauf auf Schotter ist die Verbindung zum Hexenhäusle und zum Kirchzartener Mountainbike Wegenetz	524 m
	3,29	1. Kehre, Linkskurve	608 m
	3,57	2. Kehre, Rechtskurve	634 m
	3,74	Anfang der Forststraße – Schotteruntergrund	647 m / Schotter
	3,96	halbrechts auf die auf der Höhe bleibende Forststraße, geradeaus geht es zum Holzcek und zum Kirchzartener Mountainbike Wegenetz	665 m Abzweigung Weilersbachhütte, rechts oben am Gegenhang ist die Hütte schon zu sehen
	4,51	der Forststraße bergauf folgen an einer Abzweigung nach rechts	726 m
	4,91	der Forststraße bergauf folgen an einer Abzweigung halbrechts (schmaler Weg)	759 m die Weilersbacher Hütte liegt links oben am Hang
	4,95	geradeaus, Hofeinfahrt links ignorieren	771 m
	5,01	Weilersbacher Hütte	786 m

	9,65	links durch eine Kehre der Forststraße bergab folgen an der Sommerhaldenhütte	626 m Hütte steht in der Kehre
	10,55	Anfang der asphaltierten Straße, Ende des geschotterten Forststraße	569 m / Asphalt
	10,57	nach rechts bergab durch die Kehre an der Einmündung des Fuchsdobelwegs „Achtung: Autoverkehr“	561 m
	11,26	bergab auf die Zastlertalstraße in Richtung Oberried – „Achtung Autoverkehr“	509 m
	12,06	rechts über die Brücke in die Winterhaltersiedlung, gleich danach wieder links an den roten Holzhäusern	466 m
	12,29	am Ende der Straße geradeaus Einfahrt auf den Spazierweg (‘‘Achtung Fussgänger’’) in Richtung Kirchgarten	464 m / Schotter
	12,67	über den Weg links in Richtung des Osterbachs, die Brücke überqueren	462 m
	13,08	rechts auf die Zastlertalstraße in Richtung Oberried – „Achtung Autoverkehr“	455 m / Asphalt
	13,25	geradeaus an der Abzweigung nach rechts zur Vörlinsbachstraße	454 m

	13,42	links am Hirscheneck auf die Oberrieder Hauptstraße	452 m links Gasthaus Hirschen
	13,48	links leicht bergan in den Klosterplatz	452 m
	13,57	Rathaus und Kloster – Ende der Route	458 m

© EMBT® European Mountain Bicycling Trails (8/2001)

