

Route Zastler

Gesamtlänge: 19,62 km

Höhenmeter: 782 m


Asphalt 32,92 %

Forststraße / Schotter: 57,70 %

Waldweg / Waldboden / Geröll: 5,76 %

Singletrail / Fahrtechnische Abschnitte: 3,62 %

Fahrzeit: ca. 1,5 h – 2,0 h



Charakter:

Sehr schwere Tour (im mittleren bis oberen Bereich der Skala) mit zum Teil **sehr großen fahrtechnischen Anforderungen**. Nur für geübte Mountainbiker geeignet.

Die Route beinhaltet den schönsten und fahrtechnisch anspruchvollsten Singletrail des Mountainbike Parks Oberried. Das Teilstück ist etwas mehr als einen Kilometer lang und führt entlang eines Steilabfalls über schwere Wurzel-, Geröll- und Felspassagen. Der interessanteste Abschnitt ist die Passage einer Blockhalde mit Trialansätzen.

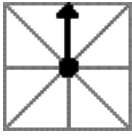
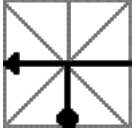
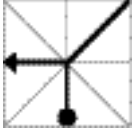
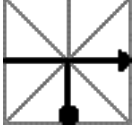
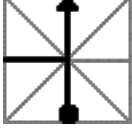
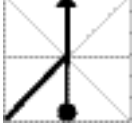

Die Variante der Auffahrt zum Jockelehäusle, beim zweiten Anstieg, der Route führt über sehr anspruchsvolle Singletrails, die hier der Route den sehr schweren Charakter verleihen.

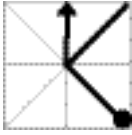
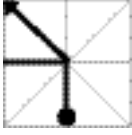
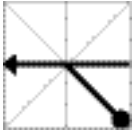
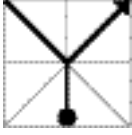
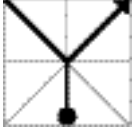
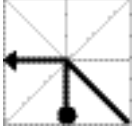
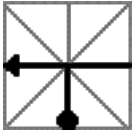
Die Route bietet sehr schöne Aussichten in das Zastlertal und zum Feldbergmassiv sowie in den Grabenbruch des Dreisamtalbeckens.

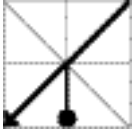


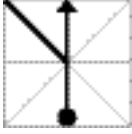
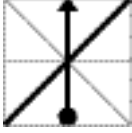
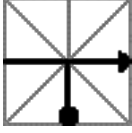
Sehenswert sind die drei alten Schwarzwaldhäuser mitten im Wald am Rande der Route. Das Antonius Häusle kurz nach dem ersten Anstieg, das Jockelehäusle am Ausgang der Singletrailvariante und die Weilersbacher Hütte. Die Hütten können zum Teil gemietet werden. Bitte wenden Sie sich bei Interesse an den Touristikservice Oberried.

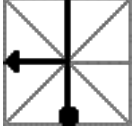
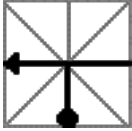

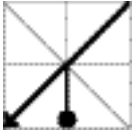
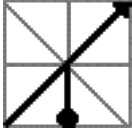

Bitte stellen Sie sich darauf ein, dass Teile der Route bei der Auffahrt Vörlinsbach und bei der Abfahrt Weilersbach von PKW genutzt werden.


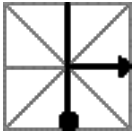
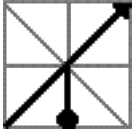
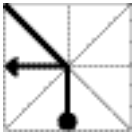
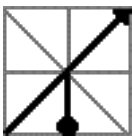
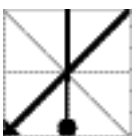
Roadbook der Route Zastler:


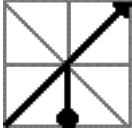
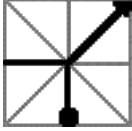
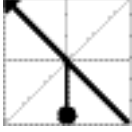


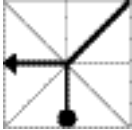
Roadbook Symbol	km	Fahrtrichtung	Ortsname Untergrund
	0,00	geradeaus in Richtung Oberrieder Hauptstraße	458 m / Asphalt Rathaus / Klosterplatz
	0,08	links in Richtung Gasthaus Sternen und Friedhof	452 m Einmündung Klosterplatz Hauptstraße
	0,22	links leicht bergauf in den Kirchweg an der Dorfschänke	459 m Kirchweg
	0,43	rechts bergauf in die Vörlinsbachstraße der Straße geradeaus bergauf folgen	470 m
	0,90	bergauf der Vörlinsbachstraße folgen	507 m Campingplatz Oberried
	1,06	geradeaus auf den Panoramaweg Vörlinsbachstraße führt links bergauf	536 m Panoramaweg führt dann steil nach rechts bergauf
	1,45	halblinks steil bergauf links ein Haus	587 m Staudeberg Kuhhaldenweg
	1,56	Ende Asphalt Anfang Schotter	600 m / Schotter



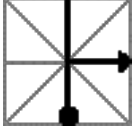
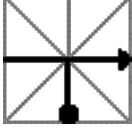
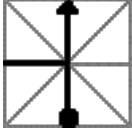
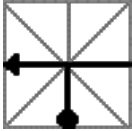
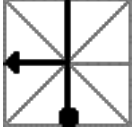
	1,76	dem „unteren“ Weg durch die Rechtskurve folgen	616 m Kuhhaldenweg
	2,17	halblinks bergauf in eine schwierige Singletrailpassage Treppen und Switchbacks Schild: „Ahornmättle“	658 m Singletrail schwierige, steile Passage Fahrtechnik absolut erforderlich
	2,34	links auf Forststraße	663 m / Schotter
	2,40	halbrechts bergauf auf die Vörlinsbachstraße PKW-Verkehr !	685 m / Asphalt
	2,70	halbrechts bergauf der Straße folgen an Gabelung nach links	712 m Abzweigung Küchlebauerweg
	3,46	links in einer Kehre auf die Forststraße	797 m / Schotter Rosshaldenweg
	3,78	Weideüberquerung	820 m / Weide Bitte bleiben Sie am Rand des Zauns in Richtung des Zaundurchgangs
	3,80	links bergab auf Forststraße nach dem Zaundurchgang	823 m / grober Schotter Zaundurchgang

	3,88	rechts durch eine Kehre der Forststraße folgen	800 m / Schotter Holzplatz Achtung: ab hier schlechter GPS-Empfang !
	4,36	links Kehre bergab an einer Gabelung	764 m Waldmattenweg
	4,77	Antonis Häusle schönes altes Schwarzwaldhaus	732 m GPS-Empfang wieder gut
	4,87	geradeaus bergab an Abzweigung links	727 m
	4,97	rechts durch eine Kehre Einmündung von links	717 m Hütte in der Kehre
	5,56	geradeaus der Forststraße folgen an Abzweigung links	680 m
	6,54	geradeaus an Kreuzung mit Wanderweg	628 m / Schotter
	7,24	Zastlertal Siedlung	594 m / Asphalt
	7,44	rechts bergauf auf die Zastlertalstraße Achtung: PKW-Verkehr !	688 m Ende Waldmattenweg

	7,66	links über eine kleine Brücke	596 m / Schotter Blick zu den Scheibenfelsen gute Kletterfelsen !
	7,70	links in den Wald nach der Brücke in Richtung Glaserhansenhof	592 m Naturweg Scheibenfelsen
	7,94	geradeaus hinter dem Glaserhansenhof vorbei – rechts Garagen	597 m Asphaltstück hinter dem Hof, dann Schotter und Wiesenweg
	8,10	Holzplatz nach dem Glaserhansenhof Anfang Singletrail	595 m Singletrail fahrtechnisch sehr anspruchsvoll !
	8,39	Überquerung der Blockhalde	603 m Singletrail Trialcharakter
	8,53	links steil bergab auf breiteren Waldweg nach sehr schwerer Singletrailpassage bergauf	621 m Singletrail Naturweg
	8,64	halbrechts auf Asphaltstraße Achtung: PKW-Verkehr !	595 m / Asphalt Fuchsdobelweg
	8,73	geradeaus der kleinen Asphaltstraße folgen	585 m Variante 1: halbrechts bergauf auf den Singletrail diesem bergauf folgen bis zur Forststraße Fahrtechnik !

	12,52	geradeaus am Jockelehäusle schönes altes Schwarzwaldhaus guter Platz für eine kleine Pause	817 m / Schotter Ende Variante 2: vom Singletail scharf links auf Forststraße
	12,88	rechts am Ende des Felds kurz nach dem Hochsitz dem Weg mit der „weiß-rot-weiß“ Markierung folgen	844 m / Naturweg Geröll, Wurzeln Fahrtechnik ! Fichtenforst Achtung: sehr schlechter GPS-Empfang !
	13,02	halbrechts steil bergauf über Geröll anspruchsvolle Passage !	861 m / Geröll Fichtenforst
	13,37	links an der Wieder vom Häusleberg gleich wieder in den Fichtenforst	888 m / Naturweg Blick zum Feldberg
	13,43	halbrechts bergab Über Naturweg mit Wurzeln im Fichtenforst	872 m / Naturweg Fichtenforst
	13,61	scharf links auf Forststraße	862 m / Schotter Kreuzung Köpfle geradeaus bergab geht es zum Kirchzartener Mountainbike Wegenetz – zum Holzeck
	14,43	Dreisamtalblick	811 m / Schotter ab hier wieder guter GPS-Empfang ! Ende der Forstmonokultur

	14,67	geradeaus an Einfahrt zur Weilersbacher Hütte	771 m Weilersbacher Hütte alter Schwarzwaldhof
	14,71	halbrechts bergab der Forststraße folgen an Abzw. links in Singletrail	759 m
	15,11	rechts durch Kurve der Forststraße folgen an Abzw. nach links	712 m
	15,66	halblinks bergab der Forststraße folgen an Gabelung	665 m
	15,88	Ende Schotter Anfang Asphalt	657 m / Asphalt leider führt die Strecke bergab nur über Asphalt, da Genehmigungen anderer Strecken hier sehr schwierig waren
	16,05	Kehre 1 nach links	643 m
	16,33	Kehre 2 nach rechts der Asphaltstraße bergab folgen	608 m
	17,16	links am Brissenhof an Einmündung von rechts oben	52 m Abzw. zum Kirchzartener Mountainbike Wegenetz

	17,31	geradeaus bergab an Abzw. nach links zum Spitzhütle	517 m
	18,42	halblinks auf den Feldweg Schild: „Durchfahrt Verboten“ dem Weg folgen, dann link sauf schmalen Spazierweg	449 m / Schotter
	18,76	rechts in Richtung Oberried über den Osterbach	462 m
	19,17	rechts auf die Zastlertalstraße in Richtung Oberried	455 m / Asphalt
	19,33	geradeaus in Richtung Oberried an der Einmündung der Vörlinsbachstraße von links	454 m
	19,50	links am Gasthaus Hirschen	452 m Hirscheneck
	19,54	links zum Rathaus und Kloster Oberried	452 m
	19,62	Ende der Route vor dem Rathaus und Kloster Oberried	458 m

Das Höhenprofil und das Übersichtsluftbild der Route Zastler finden Sie in der Datei „planhpza.pdf“.

© EMBT® European Mountain Bicycling Trails (8/2001)